





Finstorp strövområde

 Aktivitetsområde



Teckenförklaring

 Barrskog	 Gröna gången 2,7 km
 Lövskog	 Fågeltornet 100 m
 Bete/gräsmark	 Johannesstigen 0,7 km
 Övrig öppen mark	 Bokskogen 1,5 km
 Mossar/ kärr	 Håkans väg 2,4 km
 Vatten	 Information
 Områdesgräns	 Kulturminne
 Vattendrag	 Rastplats
 Större bilväg	 Eldplats
 Mindre bilväg	 Vindskydd/grillhus
 Körväg	 Fiskevatten
 Vägbom	 Fiske förbjudet
 Traktortväg	 Utsiktstorn
 Liten stig	 Toalett
 Tillgänglighets- anpassad stig	 Tillgänglig anläggning
 Höjdkurva, ekv. 5 m	 Parkering
 Bebyggelse	

Kartunderlag: Skogssällskapet. Kartredigering: M.Löfgren, A. Håkansson. Godkänd från sekretessynpunkt för spridning. Copyright Lantmäteriverket 2001. Ärende nr MS2006/1937